

Altro
<i>Se possibile, allegare opuscoli informativi</i>

<b>MODALITÀ DI INCONTRO TRA ADERENTI</b>

<b>NUMERO PERSONE PARTECIPANTI ALLE VARIE INIZIATIVE</b>

<b>CANALI PER DIFFONDERE LE NOTIZIE CIRCA LE INIZIATIVE</b>
Scuola e quotidiani

<b>BACINO D'UTENZA ALLE INIZIATIVE</b> (PARTE DEL TERRITORIO COMUNALE, L'INTERO COMUNE, COMUNI LIMITROFI, PROVINCIA, ECC)
Canegrate, Legnano, San Giorgio, San Vittore

<b>ESIGENZE DI SVILUPPO</b>

<b>“COSA MANCA A CANEGRATE?”</b>
<i>(brevi note)</i> Una crescita culturale politica e ambientale del territorio.

**ASSOCIAZIONE CULTURALE A.N.P.I.****Presidente**

Anna Maria Castiglioni

**N.° aderenti /iscritti/soci**

N°85

**Sede Associazione**

c/o Circolo Bell'Unione

**Recapito telefonico /fax****BREVE STORIA (fondazione/nascita, sviluppo)**

(allegare relazione sintetica)

**FINALITA'**

Storico culturali

**ATTIVITA' SVOLTE (tipologia e frequenza)**

Manifestazioni

**Sempre:**

27.1

25.4

ed ev.

Mostre

Conferenze

**A seconda delle circostanze**

Gite culturali

**In primavera sui luoghi della memoria, gratuite per 30 studenti (15 Scuole medie infantili e 15 liceo)****PUBBLICAZIONI (eventuali)**

Cataloghi di mostre

Bollettini informativi

Altro

***Se possibile, allegare opuscoli informativi***

**MODALITÀ DI INCONTRO TRA ADERENTI**

Riunioni e mezzo avviso scritto

**NUMERO PERSONE PARTECIPANTI ALLE VARIE INIZIATIVE**

Parecchie

**CANALI PER DIFFONDERE LE NOTIZIE CIRCA LE INIZIATIVE**

Volantini o manifesti con passa parola.

Ev. Internet

**BACINO D'UTENZA ALLE INIZIATIVE**

(PARTE DEL TERRITORIO COMUNALE, L'INTERO COMUNE, COMUNI LIMITROFI, PROVINCIA, ECC)

Parte territorio comunale ed ev. comuni limitrofi

**ESIGENZE DI SVILUPPO****“COSA MANCA A CANEGRATE?”**

*(brevi note)*

- Luogo pubblico di incontro per convegni
- Sedi associative

<b>ASSOCIAZIONE CULTURALE ASS. VOLONTARI ARGENTO VIVO</b>
---

<b>Presidente</b>
-------------------

Magni Maria Rosa
------------------

<b>N.° aderenti /iscritti/soci</b>
------------------------------------

N° 340
--------

<b>Sede Associazione</b>
--------------------------

Via Garibaldi 114
-------------------

<b>Recapito telefonico /fax</b>
---------------------------------

0331 403135 e Fax
-------------------

<b>BREVE STORIA (fondazione/nascita, sviluppo) 1999</b>
---

(allegare relazione sintetica)
--------------------------------

<b>FINALITA'</b>
------------------

<b>Trasporto ai luoghi di cura e ospedali per persone bisognose e senza mezzo di trasporto.</b>
---

<b>ATTIVITA' SVOLTE (tipologia e frequenza)</b>
---

Manifestazioni
----------------

Mostre
--------

Conferenze
------------

Gite culturali
----------------

<b>PUBBLICAZIONI (eventuali)</b>
----------------------------------

Cataloghi di mostre
---------------------

Bollettini informativi
------------------------

Altro
-------

<i>Se possibile, allegare opuscoli informativi</i>
--

<b>MODALITÀ DI INCONTRO TRA ADERENTI</b>
--

<b>Assemblee annuali ed in occorrenza ogni sei mesi</b>
---

**NUMERO PERSONE PARTECIPANTI ALLE VARIE INIZIATIVE**

19 volontari per il trasporto e varie

**CANALI PER DIFFONDERE LE NOTIZIE CIRCA LE INIZIATIVE**

**BACINO D'UTENZA ALLE INIZIATIVE**

(PARTE DEL TERRITORIO COMUNALE, L'INTERO COMUNE, COMUNI LIMITROFI, PROVINCIA, ECC)

**ESIGENZE DI SVILUPPO**

**"COSA MANCA A CANEGRATE?"**

*(brevi note)*

## ASSOCIAZIONE CULTURALE AUSER - Volontariato

### Presidente

Scommegna Gerardo

### N.° aderenti /iscritti/soci

N° 126

### Sede Associazione

Via Merati 20

### Recapito telefonico /fax

348 5538928

### BREVE STORIA (fondazione/nascita, sviluppo)

(allegare relazione sintetica) **Circolo di Canegrate nato nel 1992**

### FINALITA'

Vedere allegato "Associazione per l'Autogestione dei servizi e la solidarietà"

### ATTIVITA' SVOLTE (tipologia e frequenza)

Manifestazioni

**Culturali – teatro – gite**

**Giornate di feste con ragazzi disabili.**

**Serate danzanti.**

**Adesione progetto "Quattro ruote per te" comunale**

Mostre

**Pittura - francobolli**

Conferenze

Gite culturali

**Arena Verona, opere liriche, gite culturali, teatro Milano.**

### PUBBLICAZIONI (eventuali)

Cataloghi di mostre

Bollettini informativi

Altro <b>Volantini</b>
<i>Se possibile, allegare opuscoli informativi</i>

<b>MODALITÀ DI INCONTRO TRA ADERENTI</b>
Tramite convocazioni scritte

<b>NUMERO PERSONE PARTECIPANTI ALLE VARIE INIZIATIVE</b>
Da un minimo di 50 a oltre 200

<b>CANALI PER DIFFONDERE LE NOTIZIE CIRCA LE INIZIATIVE</b>
Volantino. Passa parola. Giornale territoriale ('settegiorni' e 'il giorno')

<b>BACINO D'UTENZA ALLE INIZIATIVE</b> (PARTE DEL TERRITORIO COMUNALE, L'INTERO COMUNE, COMUNI LIMITROFI, PROVINCIA, ECC)
Canegrate e comuni limitrofi

<b>ESIGENZE DI SVILUPPO</b>
<b>UNO SPAZIO PER POTER SVOLGERE ATTIVITÀ IN AUTONOMIA E AVVIARE UN LABORATORIO APERTO AI RAGAZZI CON DISABILITÀ E ALLE PERSONE DISPOSTE A COLLABORARE NEL VOLONTARIATO.</b>

<b>"COSA MANCA A CANEGRATE?"</b>
<i>(brevi note)</i> <b>Luoghi di aggregazioni</b>

## ASSOCIAZIONE CULTURALE GRUPPO ANZIANI CANEGRATE

### Presidente

Crespi Angelo

N.° aderenti /iscritti/soci

### Sede Associazione

Via Garibaldi 114

Recapito telefonico /fax

0331 403135

### BREVE STORIA (fondazione/nascita, sviluppo) 2001

(allegare relazione sintetica)

### FINALITA'

Organizzazione di attività atte alla gestione del tempo libero di persone anziane.

### ATTIVITA' SVOLTE (tipologia e frequenza)

Manifestazioni

- **gioco delle carte**
- **ballo**
- **tombolata**

Mostre

**Esposizione di disegni elaborati dai bambini delle scuole dell'infanzia e primarie sul tempo della fattoria.**

Conferenze

**In collaborazione con l'Amministrazione Comunale di conferenze sulla salute**

Gite culturali

### PUBBLICAZIONI (eventuali)

Cataloghi di mostre



Bollettini informativi
Altro
<i>Se possibile, allegare opuscoli informativi</i>

<b>MODALITÀ DI INCONTRO TRA ADERENTI</b>
Assemblee periodiche: per la condivisione del programma annuale delle attività e presentazioni del bilancio preventivo e consultivo

<b>NUMERO PERSONE PARTECIPANTI ALLE VARIE INIZIATIVE</b>
Circa 30

<b>CANALI PER DIFFONDERE LE NOTIZIE CIRCA LE INIZIATIVE</b>
Manifesti e locandine

<b>BACINO D'UTENZA ALLE INIZIATIVE</b>
(PARTE DEL TERRITORIO COMUNALE, L'INTERO COMUNE, COMUNI LIMITROFI, PROVINCIA, ECC)
Canegrate e zone limitrofe

<b>ESIGENZE DI SVILUPPO</b>
<b>SISTEMAZIONE E COPERTURA CAMPO BOCCE (ORA INUTILIZZATO)</b>

## ASSOCIAZIONE SPORTIVA ASD Arcieri

### Presidente

Rota Tiziano

### N.° aderenti /iscritti/soci

N° 50

### Sede Associazione

Legale Canegrate – Cooperativa Busto Garolfo

### Recapito telefonico /fax

0331 410333

### BREVE STORIA (fondazione/nascita, sviluppo)

(allegare relazione sintetica)

### FINALITA'

Promozione, divulgazione, insegnamento del tiro con l'arco agonistico

### SPAZI DISPONIBILI (localizzazione, gestione, efficienza)

Verde, spazi attrezzati all'aperto

**Campo di tiro con l'arco all'aperto (via Firenze 50) in concessione da questa amministrazione con tutte le spese a carico nostro come corrispettivo dell'affitto. È un campo di tiro non adeguato alle nostre necessità di allenamento e per gare societarie non è adatto ad ospitare gare federali di calendario.**

Spazi chiusi, coperti

**Disponiamo della palestra Don Mentasti di Busto Garolfo. Quattro sere di due ore ciascuna con agevolazioni sulle tariffe in quanto società con sede (operativa) in Busto Garolfo. Anche questa struttura soddisfa solo le esigenze di allenamento ma non per gare ufficiali.**

### ATTIVITA' SVOLTE (tipologia e frequenza)

Agonistiche

**Gare interregionali sia giovanili che seniores e master.**

**Campionati Italiani in diverse specialità.**

**Gare giovanili.**

**Tornei, giochi della gioventù ecc...**

Non agonistiche

**Giornate di promozione negli avvenimenti organizzati da enti o comuni più o meno confinanti.**

**Corsi di avviamento e avanzati.**

### MANIFESTAZIONI SPORTIVE

(modalità di coinvolgimento della popolazione come spettatori o gareggianti)

**VISTA LA PARTICOLARITÀ DELLO SPORT DA NOI PRATICATO IN QUESTE GIORNATE METTIAMO A DISPOSIZIONE ATTREZZATURE ED ISTRUTTORI QUALIFICATI PER FAR PROVARE DIRETTAMENTE LO SPETTATORE. NEL FRATTEMPO, DOVE POSSIBILE, I NOSTRI ATLETI DANNO DIMOSTRAZIONE DELLA DISCIPLINA.**

<b>NUMERO PERSONE PARTECIPANTI ALLE VARIE INIZIATIVE</b>
Bambini 2
Ragazzi 5
Adulti 10
Anziani 1

<b>CANALI PER DIFFONDERE LE NOTIZIE CIRCA LE INIZIATIVE</b>
Internet e volantinaggio

<b>BACINO D'UTENZA ALLE INIZIATIVE</b> (PARTE DEL TERRITORIO COMUNALE, L'INTERO COMUNE, COMUNI LIMITROFI, PROVINCIA, ECC)
Comune e comuni limitrofi

<b>ESIGENZE DI SVILUPPO</b>
<b>COME PER TUTTE LE ASSOCIAZIONI CHE PRATICANO SPORT SIA ALL'APERTO CHE IN DOOR, STRUTTURE ADEGUATE A CONTENERE PIÙ PERSONE</b>

<b>"COSA MANCA A CANEGRATE?"</b>
<p><i>(brevi note)</i></p> <p><b>Non ho mai visitato la palestra principale per dire se adeguata, ma dall'esterno non mi sembra. Comunque un POLO SPORTIVO dove organizzare EVENTI INDOOR di una certa rilevanza; utile anche per creare ambienti idonei ad ospitare e concentrare le SEDI LEGALI delle associazioni sportive in modo da non disperdersi nelle varie abitazioni dei rappresentanti come succede di solito. Questo consoliderebbe l' "impianto" della società minori al territorio comunale di origine.</b></p>

**ASSOCIAZIONE SPORTIVA ...ASD Ginnastica Skill****Presidente****Carlo Cazzaniga****N.° aderenti /iscritti/soci****N° 70****Sede Associazione****Via Livigno 19 – 20010 Canegrate (MI)****Recapito telefonico /fax****0331 405860****BREVE STORIA (fondazione/nascita, sviluppo)**

(allegare relazione sintetica)

**FINALITA'****Insegnamento della ginnastica ritmica e ginnastica generale.****SPAZI DISPONIBILI (localizzazione, gestione, efficienza)**

Verde, spazi attrezzati all'aperto

Spazi chiusi, coperti

**Palestra di via Re di Puglia****ATTIVITA' SVOLTE (tipologia e frequenza)**

Agonistiche

**Gare provinciali, Regionali, Nazionali della federazione ginnastica Italiana**

Non agonistiche

**Gare amichevoli, saggi, festa dello sport****MANIFESTAZIONI SPORTIVE****(modalità di coinvolgimento della popolazione come spettatori o gareggianti)**

- **FESTA DELLO SPORT ORGANIZZATA ANNUALMENTE DALL'AMMINISTRAZIONE COMUNALE. LE GINNASTE DELLA NOSTRA ASSOCIAZIONE SI ESIBISCONO CON I LORO ESERCIZI, ESEGUITI SU BASI MUSICALI COINVOLGENDO LA POPOLAZIONE COME SPETTATORI.**

**NUMERO PERSONE PARTECIPANTI ALLE VARIE INIZIATIVE**

Bambini

**10 ginnaste 1° fascia (elementari)**

Ragazzi

**10 ginnaste 2° e 3° fascia (medie e superiori)**

Adulti

80

Anziani

**CANALI PER DIFFONDERE LE NOTIZIE CIRCA LE INIZIATIVE**

Volantini, locandine

**BACINO D'UTENZA ALLE INIZIATIVE**

(PARTE DEL TERRITORIO COMUNALE, L'INTERO COMUNE, COMUNI LIMITROFI, PROVINCIA, ECC)

Comune e comuni limitrofi

**ESIGENZE DI SVILUPPO**

**PER GINNASTICA SKILL OCCORREREBBE UNA NUOVA PALESTRA O PALAZZETTO IN CUI POTER ALLENARE PIÙ GINNASTE. INOLTRE LA POSSIBILITÀ DI CONTENERE SUGLI SPALTI ALMENO 350/400 PERSONE PER POTER ORGANIZZARE GARE.**

**“COSA MANCA A CANEGRATE?”***(brevi note)*

**Palazzotto dello Sport – Piscina – Auditorium – Pista di pattinaggio – Locali per le sedi delle associazioni sportive, culturali e di volontariato presenti sul territorio.**

**ASSOCIAZIONE SPORTIVA ...Basket Canegrate****Presidente****Balzani Sergio****N.° aderenti /iscritti/soci****N° 160****Sede Associazione****Via E. Toti 19 Canegrate****Recapito telefonico /fax****339 2683889****349 6440566****BREVE STORIA (fondazione/nascita, sviluppo)**(allegare relazione sintetica) **Vedere allegato "Basket Canegrate"****FINALITA'****Promuovere ed organizzare corsi di pallacanestro conseguendo una larga e aperta partecipazione di tutti i giovani; partecipare a manifestazioni sportive della propria federazione.****SPAZI DISPONIBILI (localizzazione, gestione, efficienza)**

Verde, spazi attrezzati all'aperto

Spazi chiusi, coperti

**Palestra in Via E.Toti Canegrate****Tecnostruttura Via dei Partigiani Canegrate****ATTIVITA' SVOLTE (tipologia e frequenza)**

Agonistiche

**Campionati FIP (Federazione Italiana Pallacanestro)****Serve B Fem****Under 18 e Under15 M****Under 15 e Under 13 F**

Non agonistiche

**Minibasket**

**MANIFESTAZIONI SPORTIVE**

**(modalità di coinvolgimento della popolazione come spettatori o gareggianti)**

**TORNEI DELLA FEDERAZIONE**

**TORNEI MINIBASKET**

**NUMERO PERSONE PARTECIPANTI ALLE VARIE INIZIATIVE**

Bambini

**90**

Ragazzi

**50**

Adulti

**20**

Anziani

**CANALI PER DIFFONDERE LE NOTIZIE CIRCA LE INIZIATIVE**

**Sito internet**

**Carta stampata: Prealpina, Settegiorni, Il Giorno**

**BACINO D'UTENZA ALLE INIZIATIVE**

**(PARTE DEL TERRITORIO COMUNALE, L'INTERO COMUNE, COMUNI LIMITROFI, PROVINCIA, ECC)**

**Lombardia, Prevalentemente provincia Milano, Varese Como, Bergamo, e Sondrio**

**ESIGENZE DI SVILUPPO**

**PALESTRA ATTREZZATA PER UN CAMPIONATO NAZIONALE**

**“COSA MANCA A CANEGRATE?”**

*(brevi note)*

**ASSOCIAZIONE SPORTIVA ...Calcio Canegrate e O.S.L.**

**Presidente**

**Colombo Vincenzo**

**N.° aderenti /iscritti/soci**

**N° 65 SUDDIVISI TRA: ALLENATORI, DIRIGENTI E DIRETTIVO**

**Sede Associazione**

**Via Terni, 1 Canegrate**

**Recapito telefonico /fax**

**0331 403238 0331 402295**

**BREVE STORIA (fondazione/nascita, sviluppo)**

(allegare relazione sintetica)

**FINALITA'**

**Lo scopo della nostra Società è quello di insegnare il gioco del calcio, nello spirito di lealtà e cavalleria.**

**Nella capacità di integrazione nel gruppo (squadra) fornendo quei valori indispensabili oggi nel gioco e domani nella vita.**

**SPAZI DISPONIBILI (localizzazione, gestione, efficienza)**

Verde, spazi attrezzati all'aperto

**Abbiamo a disposizione il CENTRO SPORTIVO "S. Pertnì" del quale siamo anche gestori.**

**I campi a disposizione rispondono alle nostre esigenze.**

Spazi chiusi, coperti

**Viene utilizzata la TECNOSTRUTTURA in Via dei Partigiani nei mesi invernali per i più piccoli.**

**ATTIVITA' SVOLTE (tipologia e frequenza)**

Agonistiche

**2° categoria – Juniores Regionali – Allievi 93 Provinciali – Allievi 94 Provinciali – Giovanissimi 95 Regionali – Giovanissimi 96 Provinciali – Amatori CSI**

Non agonistiche

**Scuola calcio (riconosciuta dal CONI)**

**Comprensiva di Pulcini 2001 – 2000 – 1999 – Esordienti - 98 - 97**

**MANIFESTAZIONI SPORTIVE**

**(modalità di coinvolgimento della popolazione come spettatori o gareggianti)**

- **TORNEO "ALMENO 40 PER FARE 90" DEDICATO ALLE CATEGORIE PULCINI ED ESORDIENTI**
- **TORNEO DI MAGGIO DEDICATO ALLE CATEGORIE: PICCOLI AMICI – PULCINI – ESORDIENTI – GIOVANISSIMI**
- **TORNEO NAZIONALE ESORDIENTI. CATEGORIA ESORDIENTI**



<b>NUMERO PERSONE PARTECIPANTI ALLE VARIE INIZIATIVE</b>
Bambini <b>120</b>
Ragazzi <b>110</b>
Adulti <b>80</b>
Anziani

<b>CANALI PER DIFFONDERE LE NOTIZIE CIRCA LE INIZIATIVE</b>
Internet. Sito calciocanegrate.it

<b>BACINO D'UTENZA ALLE INIZIATIVE</b> (PARTE DEL TERRITORIO COMUNALE, L'INTERO COMUNE, COMUNI LIMITROFI, PROVINCIA, ECC)
Comune. Comuni limitrofi e Provincia e Regione

<b>ESIGENZE DI SVILUPPO</b>
<b>L'IDEALE SAREBBE REALIZZARE CAMPI SINTETICI A 5-7-9 CHE OLTRE CHE GARANTIRE AI PICCOLI ATLETI UN TERRENO PERFETTO PER ALLENARSI, PERMETTEREBBE AL COMUNE DI AFFITTARLO (DOPO LE 21 E ALLA DOMENICA) COSÌ DA RECUPERARE PARTE DELLE SPESE SOSTENUTE PER LA REALIZZAZIONE</b>

<b>“COSA MANCA A CANEGRATE?”</b>
<i>(brevi note)</i> Sarebbe bello avere una piscina ed una struttura polisportiva in grado di fornire ai cittadini spazi per attività al coperto sia sportive che culturali.

**NOTE:**

La nostra società è stata fondata nel 1966. Nel 1996 vi è stata la fusione con L'ORATORIO S. LUIGI CANEGRATE allo scopo di ottimizzare al meglio entrambe le risorse. Negli anni la società si è sempre più allargata tanto da avere oggi l'attestato del CONI di Scuola Calcio e con 15 squadre nelle varie categorie. Una più approfondita relazione è possibile trovarla nel nostro sito [www.calciocanegrate.it](http://www.calciocanegrate.it)

**ASSOCIAZIONE SPORTIVA ...UNIONE CICLISTICA CANEGRATE****Presidente**

Alfano Gennaro

**N.° aderenti /iscritti/soci**

N° 35

**Sede Associazione**

Via Manzoni 23

**Recapito telefonico /fax**

0331 411161 (Fax)

**BREVE STORIA (fondazione/nascita, sviluppo)**

(allegare relazione sintetica)

**FINALITA'**

Società sportiva senza scopo di lucro

**SPAZI DISPONIBILI (localizzazione, gestione, efficienza)**

Verde, spazi attrezzati all'aperto

Spazi chiusi, coperti

**Sede della società sportiva in Via Manzoni 23****ATTIVITA' SVOLTE (tipologia e frequenza)**

Agonistiche

**Attività ciclistica giovanile e organizzazione gare con percorso stradale cittadino mensile nel periodo estivo**

Non agonistiche

**MANIFESTAZIONI SPORTIVE****(modalità di coinvolgimento della popolazione come spettatori o gareggianti)****GARE CICLISTICHE LUNGO LE STRADE CITTADINE E PARTECIPAZIONE ALLA GIORNATA DELLO SPORT**

<b>NUMERO PERSONE PARTECIPANTI ALLE VARIE INIZIATIVE</b>
Bambini <b>Circa 90 per gara</b>
Ragazzi <b>Circa 90 per gara</b>
Adulti
Anziani

<b>CANALI PER DIFFONDERE LE NOTIZIE CIRCA LE INIZIATIVE</b>
<b>Manifesti, locandine, volantini e inserzioni sportive su giornali locali</b>

<b>BACINO D'UTENZA ALLE INIZIATIVE</b> <b>(PARTE DEL TERRITORIO COMUNALE, L'INTERO COMUNE, COMUNI LIMITROFI, PROVINCIA, ECC)</b>
<b>Nel territorio comunale e comuni limitrofi</b>

<b>ESIGENZE DI SVILUPPO</b>
<b>PROMUOVERE ATTIVITÀ AGONISTICHE GIOVANILI E INCREMENTARE QUELLE AMATORIALI</b>

<b>"COSA MANCA A CANEGRATE?"</b>
<i>(brevi note)</i> <b>Una struttura idonea per l'allenamento e l'avviamento all'attività agonistica giovanile e di altre fasce amatoriali</b>

#### **NOTE (STORIA DELL'UNIONE CICLISTICA CANEGRATE):**



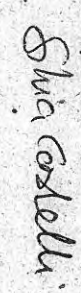




La società si è costituita fin dal lontano 1946, fondata dal sig. Buratti Cesare dando inizio ad una attività che si è sviluppata sempre di più negli anni successivi, grazie anche all'assidua partecipazione dei propri sostenitori.

Infatti, oltre al fondatore, si sono alternati i Sig.ri Bettinelli Giuseppe, Zambello Uber, Facchinello Silvio, Alberici Roberto, Cozzi Giulio, Sormani Carlo e Alfano Gennaro, attuale presidente.












In questo periodo è stata anche formata una squadra di corridori di cui hanno fatto parte alcuni campioni sportivi, come Alberto e Antonio Saronni e altri nomi eccellenti: Alfano, Dalledonne, Eguaglia, Mattioli e Pellegrini.

Tutto questo ha dato origine ad un antagonismo competitivo allargando sempre di più la passione per questo meraviglioso e salutare sport.

INCONTRO PGT 29/10/2009 : ENTI E GESTORI SERVIZI

NOME - COGNOME	ORGANIZZAZIONE	TEL. FAX	E-MAIL	FIRMA
SUSANNA BEUVEDOVA	ASL PROV. MI A	0331 498502 / 517	DEAUBEDOVA.S@ASLM14.MI.IT	
GIANCARLO ANGIOLINI	TERNA SPA	329 8074300		
SLVIA CASTELLI	ARPA COMBARDIA	02/74872280	s.castelli@arpa.combardia.it	
BENFI Pierangelo	Consorzio F. Olona	0331-505036		
FINE Volpi	Aler Milano	0273922705	DISA@aler.mi.it	
GIULUCA - FERRARI	ANGA LEGNANO SPA	0331 - 884843	g.ferrari@anga.it	
TOTTI CARLO MARIA	COMUNE S. GIOVACIO DSS. URBANISTICA	348-5847451	sdrstudio@tswebnet.it	

INCONTRO PGT 29/10/2009 : ASSOCIAZIONI

NOME - COGNOME	ORGANIZZAZIONE	TEL.	FAX	E-MAIL	FIRMA
CARLO CAZZANIOLA	SKILL GIHNASTICA	0331 405860			
ANDRELO DOHENICO	PROTEZIONE CIVILE	0331 515102			
DINO COLOMBO	SAUTTO GEMITON CITTA' DEL SOLE	338 4728939			
DANILLO FISSO	LEGNABRIENTE	3345310245			
MONTOLO GIUSEPPE	COMBATTENT	0331 403005			
A.M. CASTIGNONI	ANPI	0331. 40312			
LUIGI GIOVANNELLI	ANPI	0331-404156			
FRANCESCO PACHINI	AURORA				
MATEO IANETTI	CORPO MUSICALE CITTÀ DI NO	347-8250714 mianetti@libero.it			
RENZA CASERO	LESCAMBRIENTE - ANPI	0331/405246			
BIBIANI GEROLAMO	AMICI DELLA BIBLIOTECA	0331-403363			







DOCUMENTI E CONTRIBUTI  
DA PARTE DELLE  
ASSOCIAZIONI/ENTI





01


**COMUNE DI CANEGRATE**  
(PROVINCIA DI MILANO)

16275  
- 2 NOV 2009

ARRIVO

Classificazione: 1002

UFFICIO PROTOCOLLO



## BASKET CANEGRATE un po' di storia

Per trovare le origini della società si deve risalire all'anno 1963.

E' proprio in quell'anno che un manipolo di giovanotti dell'oratorio S. LUIGI sostenuti dall'allora coadiutore don Giuseppe Corti fondarono il BASKET CANEGRATE.

L'attività veniva svolta sull'attuale campo all'aperto dell'oratorio in qualsiasi condizioni di tempo partecipando ai tornei C.S.I. Si e' così arrivati all'anno 1976, data che compare nel logo societario e che sta a indicare l'anno in cui la società si e' affiliata alla F.I.P. (Federazione Italiana Pallacanestro) e al CONI per l'attività di Minibasket.

La prima a partecipare a un campionato F.I.P. e' stata la squadra juniores maschile dal 1976 ad oggi la società ha sviluppato anche l'attività femminile arrivando a conseguire risultati prestigiosi anno 1998/ 1999 Serie C Nazionale anno 2000/ 2001 Serie B1 Nazionale.

Attualmente la società partecipa ai seguenti campionati federali.

- settore maschile                      under 19  
    under 15  
    esordienti
  
- settore femminile                    under 17  
    under 15  
    Serie B2 regionale
  
- Settore minibasket                    aquilotti - gazzelle

Perosa  
OK

## **Associazione per l'autogestione dei servizi e la solidarietà**

L'Associazione "Auser" ha come obiettivo la valorizzazione delle persone anziane. Favorisce i rapporti tra diverse generazioni al fine di mantenere gli anziani sempre attivi e partecipi nelle diverse realtà sociali presenti sul territorio.

A tale scopo l'Associazione incentiva lo sviluppo del volontariato, organizzando attività di tipo socio culturale.

Tutti i volontari sono presenti sia singolarmente che in formazioni di gruppi i quali operano nelle seguenti specialità:

- attività ludiche e socio culturali
- operatori addetti al controllo uscita ragazzi dalle scuole
- solidarietà telefonica aiuto e tutela anziani (Filo d'Argento) tel .**800 99 59 88**
- promozione della salute ( informazione e formazione )
- turismo d'argento (organizzazione viaggi e soggiorni vacanze)
- cultura (Università,circoli e centri culturali)

Una particolare attenzione alle persone disabili dall'età evolutiva alla maggiore età intervenendo con azioni socialmente utili.

Il circolo Auser di Canegrate a sede in via Merati 20

E aperto tutti i mercoledì pomeriggio dalle ore 13.00 alle 17.00



CANEGRATE

# PROGETTIAMO IL FUTURO IN UN AMBIENTE SOSTENIBILE

Cenni di analisi per uno studio comparativo del  
comprensorio di Canegrate

Proposta di adozione di un progetto di adesione ad AGENDA 21



Realizzazione e stampa del settembre 2004 a cura della redazione di Legambiente Canegrate  
Redattori : CASERO Renza, PADULA Maria, FENILI Antonella, BENIANI Lucilla,  
BIENATI Gerolamo, FUSO Danilo.



## QUALI PROPOSITI.....

Una fotografia di Canegrate, nel contesto del territorio in cui si trova, una fotografia fatta di immagini e dati per documentare e sottolineare, ancora una volta, **come il territorio sia stato consumato da una edificazione costante.**

Canegrate è attraversata da una linea ferroviaria che la mette in contatto con grandi centri (Milano, Varese, Busto Arsizio, Legnano); nelle vicinanze del territorio due grandi arterie autostradali, la Milano-Varese-Laghi e la Milano-Como-Chiasso. Questa rete ha contribuito a consolidare il ruolo residenziale del Comune, con una crescita costante e progressiva a partire dalla metà degli anni '60.


Solo comparando immagini e dati cogliamo quelle anomalie che caratterizzano il nostro territorio comunale e non soltanto dal punto di vista ambientale, ma anche sociale e finanziario, poiché ci è chiaro che si deve parlare di ambiente sostenibile in un contesto di sviluppo sostenibile.

L'attenzione con cui oggi, il cittadino, osserva i problemi ambientali, la salvaguardia di acqua, aria e suolo, la difesa delle poche aree verdi rimaste tali, ci permette di credere che vi sia una maggiore sensibilità al tema riguardante la sostenibilità del futuro.

L'analisi prodotta non si inserisce in un mero e poco proficuo atto d'accusa sulla passata gestione del Territorio Comunale, ma si pone come strumento di conoscenza delle possibilità offerteci dal futuro. Pensiamo al Palazzo Visconti, all'ex Palazzini, alle aree di via Terni, all'area verde Garibaldi Rosselli, ai sensi unici, alle piste ciclabili, all'arredo urbano, al trasporto pubblico intercomunale, al progetto di ampliamento della ferrovia, alla valorizzazione del rapporto tra centro abitato e Parco del Roccolo, pensiamo che su questi temi passi la valorizzazione del nostro Comune, a patto che la riqualificazione del territorio veda coinvolte persone, cittadini ed associazioni presenti e operanti sul territorio stesso.

Crediamo cioè utile per questo Comune l'aggregazione al progetto di "AGENDA 21" ed il far proprio il contenuto della carta di Aalborg.

Se non sapremo cogliere presto le occasioni che si proporranno, difficilmente sarà possibile operare quegli interventi che rendano in futuro sostenibile lo sviluppo di Canegrate.





## CHE COSA E' AGENDA 21

Agenda 21 è un documento di intenti ed obiettivi programmatici su ambiente, economia e società. E' stato sottoscritto da oltre 170 paesi di tutto il mondo durante la Conferenza delle Nazioni Unite su Ambiente e Sviluppo(UNCED) svoltasi a Rio de Janeiro nel 1992.

Il capitolo 28 "Iniziativa delle amministrazioni locali di supporto all'Agenda 21" riconosce un ruolo decisivo alle comunità locali nell'attuare le politiche di sviluppo sostenibile, tenuto conto che oltre il 45% della popolazione mondiale vive in contesti urbani e che tale percentuale è destinata a salire al 63% entro il 2030.

Nello stesso capitolo si legge: "Ogni amministrazione locale dovrebbe dialogare con i cittadini, le organizzazioni locali e le imprese private e adottare una propria Agenda 21 locale. Attraverso la consultazione e la costruzione del consenso, le amministrazioni locali dovrebbero apprendere e acquisire dalla comunità locale e dal settore industriale, le informazioni necessarie per formulare le migliori strategie".

Agenda 21 locale può in questo modo essere definita come un processo, condiviso da tutti gli attori presenti sul territorio, per definire un piano di azione locale che guardi al 21° secolo. Il cittadino, primo attore del processo di cambiamento, ha la possibilità di contribuire attivamente alla promozione dello sviluppo sostenibile. Deve essere informato sulle tematiche ambientali e deve poter valutare la qualità dell'ambiente in cui vive e le modificazioni che lo minacciano.

La partecipazione dei cittadini ai processi decisionali pubblici è la prima condizione di sostenibilità dello sviluppo. Le politiche ambientali devono tradursi in strategie condivise.



Una decisione concertata con i destinatari e costruita con un alto tasso di consenso è una decisione democratica che ha più probabilità di essere attuata in modo ottimale grazie alla collaborazione di tutti. E' inoltre anche una decisione di migliore qualità, poiché i cittadini ed in particolar modo le associazioni di protezione ambientale sono depositari di preziose conoscenze relative alla situazione del territorio, alle esigenze ambientali locali e agli interessi di chi vi abita.. Da vari anni il Ministero dell'ambiente incentiva gli enti locali perché attuino politiche di

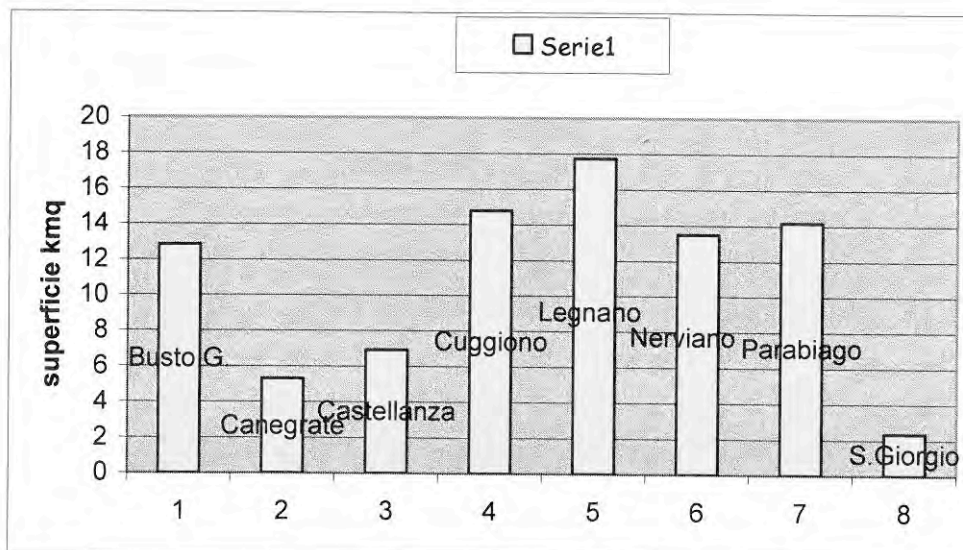


sviluppo sostenibile avviando specifiche azioni di sostegno: il Premio città sostenibili dei bambini e delle bambine, il Premio città sostenibili ed il cofinanziamento dei processi di Agenda 21 locale.

FAMIGLIE											
indicator	anno	unità di misura	BUSTO G.	CANEGRATE	CASTELLANA	CUGGIANO	LEGNANO	NERVIANO	PARABIAGO	S.GIORGIO	S.VITTORE
Superficie	2000	Kmq.	12,84	<b>5,3</b>	6,92	14,78	17,72	13,48	14,17	2,33	3,44
Popolazione	2000	N.	12.454	<b>11.773</b>	14.665	7.430	54.396	16.830	24.171	6.210	7.211
Famiglie	2000	N.	4.795	<b>4.500</b>	5.924	2.990	21.529	6.386	9.295	2.463	2.773
Abitazioni	2001	N.	4.905	<b>4.595</b>	6.222	2.951	23.301	6.561	9.291	2.536	2.990
Densità demografica	2000	Ab./Kmq	970	<b>2.221</b>	2.119	503	3.070	1.249	1.706	2.665	2.096
Saldo movimento naturale	2000	Per 1000 ab.	1	<b>1,8</b>	0,1	-2,7	0,1	0,5	0,5	0	0,8
Saldo movimento migratorio	2000	Per 1000 ab.	1,4	<b>14,1</b>	-3	12,5	6	-2,3	4,7	0,3	10,4
Abbonati TV	2001	N.	3.909	<b>3.663</b>	4.830	2.384	17.210	5.329	7.448	1.954	2.302
Abbonati telefono "uso privato"	1995	N.	3.771	<b>3.702</b>	5.238	2.430	19.370	5.483	7.890	2.038	2.391
Auto	2000	N.	6.994	<b>6.491</b>	8.970	4.002	31.368	9.560	13.912	3.466	4.103
Cons. energia usi domestici /utenti	1999	Kwh	2.153	<b>2.082</b>	2.378	2.084	2.196	2.178	2.299	2.144	2.273

Considerazioni: l'area Legnano, Castellana, Canegrate, S.Giorgio si identifica come l'area a più alta densità, con valori nettamente superiori ai 2.000 abitanti per kmq





SUPERFICIE

## STRUTTURA PRODUTTIVA

indicatore	anno	Unità di misura	BUSTO G.	CANEGRATE	CASTELLANZA	CUGGIONO	LEGNANO	NERVIANO	PARABIAGO	S.GIORGIO	S.VITTORE
Aziende agricole	1990	N.	39	<b>12</b>	14	76	23	61	65	6	13
Superficie agricola utilizzata	1990	Ha.	444	<b>128</b>	63	682	221	699	477	48	110
Sup. agric. util./aziende agricole	1990	Ha.	11,4	<b>10,7</b>	4,5	9	9,6	11,5	7,3		8,5
Imprese totali	1996	N.	690	<b>553</b>	997	395	3.524	937	1.471	316	447
Unità Locali totali	2001	N.	813	<b>655</b>	1.226	526	3.961	945	1.520	416	496
Addetti totali	2001	N.	3.590	<b>2.960</b>	6.967	3764	21.145	6.785	7.181	1.980	2.310
U.L./abitanti	2001	%	6,5	<b>5,5</b>	8,4	7,2	7,4	5,7	6,4	6,	6,7
Addetti/abitanti	2001	%	28,7	<b>25,1</b>	47,8	51,2	39,3	40,6	30,3	32,	31
Addetti/U.L. totali	2001	N.	4,4	<b>4,5</b>	5,7	7,2	5,3	7,2	4,7	4,	4,7
U.L. ind./U.L. tot.	2001	%	41,3	<b>42,3</b>	30,3	29,7	23,4	28,3	34,4	38,	31,7
Addetti ind./addetti tot.	2001	%	54,8	<b>47,2</b>	45,8	47,9	33,4	51	55	61,	49,3



Abitanti/autorizz. comm. fiss o minuto	1995	N.	93	<b>114</b>	65	76	65	83	82	101	90
Sportelli bancari	2001	N.	6	<b>5</b>	11	3	32	10	11	3	3
Depositi bancari/sp ortelli	2001	Migl./Euro	17.766	<b>11.397</b>	15.855	20.248	21.391	11.745	18.883	12.76	16.441
Impieghi bancari/sp ortelli	2001	Migl./Euro	18.421	<b>5.429</b>	16.292	10.204	50.430	7.517	18.512	7.17	6.228
Posti letto alberghieri	1999	N.	18	<b>0</b>	22	0	673	75	92	0	20
Posti letto extralberghieri	1999	N.	0	<b>0</b>	0	0	0	0	0	0	0
2° case vacanza	1999	N.	52	<b>53</b>	123	61	403	110	87	47	47



SAN GIORGIO- veduta aerea

## FINANZE

indicatore	anno	Unità di misura	BUSTO G.	CANEGRATE	CASTEL LANZA	CUGGIONO	LEGNANO	NERVIANO	PARABIGLIO	S.GIORGIO	S.VITTORE
Contribuenti IRPEF	1999	N.	7.332	<b>6.912</b>	8.872	4.445	32.018	9.552	13.975	3.534	4.103
Articoli di ruolo R.S.U.	1999	N.	5.678	<b>4.624</b>	6.353	3.331	24.198	10.034	9.713	2.484	3.071
Imponibile IRPEF/cont rib.	1999	Euro	15.593	<b>15.196</b>	17.250	15.819	18.499	17.053	16.767	16.57	16.738



Imposta IRPEF/cont. rib.	1999	Euro	3.296	<b>3.173</b>	3.903	3.370	4.464	3.845	3.772	3,67	3,718
Aliquota IRPEF	1999	%	21,1	<b>20,9</b>	22,6	21,3	24,1	22,5	22,5	22,	22,2
Ricchezza immobil. priv./ab.	1999	Euro	28.665	<b>23.783</b>	36.618	30.821	41.474	37.730	28.050	25.28	27.181
ICI/abitanti (*)	1999	Euro	121	<b>111</b>	147	143	203	189	123	11	114
Trasf. erariali/ab.	2002	Euro	174	<b>184</b>	181	152	157	146	209	17	172

## Raffronto tra i dati del Comune di CANEGRATE ed i dati Provinciali, Regionali e Nazionali

Provincia MILANO

Regione LOMBARDIA

FAMIGLIE							
Indicatore	Anno	Unità di misura	CANEGRATE	Provincia di Milano	Lombardia	Italia	Fonte
Superficie territoriale	2000	Kmq.	<b>5,3</b>	1.984,39	23.862,8	301.333,33	ISTAT
Popolazione residente	2000	N.	<b>11.773</b>	3.773.893	9.121.714	57.844.017	ISTAT
Famiglie	2000	N.	<b>4.500</b>	1.632.828	3.743.168	22.226.115	ISTAT
Abitazioni occupate	2001	N.	<b>4.595</b>	1.582.693	4.038.245	26.525.873	ISTAT
Densità demografica	2000	Ab./Kmq	<b>2.221</b>	1.902	382	192	ISTAT
Saldo movimento naturale	2000	Per 1000 ab.	<b>1,8</b>	0,4	0	-0,3	ISTAT
Saldo movimento migratorio	2000	Per 1000 ab.	<b>14,1</b>	3,9	6,2	3,1	ISTAT
Abbonati televisione	2001	N.	<b>3.663</b>	1.211.312	2.853.618	16.131.302	RAI



Abbonati telefono "uso privato"	1995	N.	<b>3.702</b>	1.416.764	3.174.523	19.276.904	TELECOM
Autovetture circolanti	2000	N.	<b>6.491</b>	2.222.661	5.283.630	32.539.707	ACI
Cons. energia elettrica usi domestici/utenti	1999	Kwh	<b>2.082</b>	2.386	2.276	2.203	ENEL-SIST



CANEGRATE – Campo sportivo

### STRUTTURA PRODUTTIVA

Indicatore	Ann o	Unità di misura	CANEGRATE	Provincia di Milano	Lombardia	Italia	Fonte
Aziende agricole	1990	N.	<b>12</b>	7.667	132.156	3.023.337	ISTAT
Superficie agricola utilizzata	1990	Ha.	<b>128</b>	85.511	1.104.235	15.045.525	ISTAT
Sup. agric. util./aziende agricole	1990	Ha.	<b>10,7</b>	11,2	8,4	5	ISTAT
Imprese totali	1996	N.	<b>553</b>	282.117	636.288	3.521.416	ISTAT
Unita Locali totali	2001	N.	<b>655</b>	281.453	710.464	4.138.219	ISTAT
Addetti totali	2001	N.	<b>2.960</b>	1.581.981	3.681.619	18.773.824	ISTAT
U.L./abitanti	2001	%	<b>5,5</b>	7,8	8	7,3	ISTAT
Addetti/abitanti	2001	%	<b>25,1</b>	43,8	41,3	33,3	ISTAT
Addetti/U.L. totali	2001	N.	<b>4,5</b>	5,6	5,2	4,5	ISTAT
U.L. ind./U.L. tot.	2001	%	<b>42,3</b>	20,7	26,6	23,9	ISTAT
Addetti ind./addetti tot.	2001	%	<b>47,2</b>	34,7	40,4	33	ISTAT
Abitanti/autorizz. comm.fisso minuto	1995	N.	<b>114</b>	74	68	57	ISTAT
Sportelli bancari	2001	N.	<b>5</b>	2.250	5.658	29.268	ABI-SIST



Depositi bancari/sportelli	2001	Migl./Euro	<b>11.397</b>	36.521	24.304	18.802	BANKITALIA SIST
Impieghi bancari/sportelli	2001	Migl./Euro	<b>5.429</b>	109.186	58.988	33.180	BANKITALIA SIST
Posti letto alberghieri	1999	N.	<b>0</b>	56.434	142.091	1.820.821	ISTAT
Posti letto extralberghieri	1999	N.	<b>0</b>	3.427	97.681	1.854.989	ISTAT
Seconde case vacanza	1999	N.	<b>53</b>	22.702	627.501	8.388.361	ISTAT



CANEGRATE – Palazzo comunale

## FINANZE

Indicatore	Anno	Unità di misura	CANEGRATE	Provincia di Milano	Lombardia	Italia	Fonte
Contribuenti IRPEF	1999	N.	<b>6.912</b>	2.228.522	5.316.629	30.285.145	MIN. FINANZE
Articoli di ruolo R.S.U.	1999	N.	<b>4.624</b>	1.420.005	3.541.398	20.802.623	ANCI-CNC
Imponibile IRPEF/contrib.	1999	Euro	<b>15.196</b>	19.214	17.207	14.500	MIN. FINANZE
Imposta IRPEF/contrib.	1999	Euro	<b>3.173</b>	4.780	4.030	3.126	MIN. FINANZE
Aliquota IRPEF	1999	%	<b>20,9</b>	24,9	23,4	21,6	MIN. FINANZE
Ricchezza immobil. priv./ab.	1999	Euro	<b>23.783</b>	43.678	35.916	30.835	SIST
ICI/abitanti (*)	1999	Euro	<b>111</b>	209	176	155	ANCI-CNC
Trasf. erariali/ab.	2002	Euro	<b>184</b>	240	215	238	MIN. INTERNO



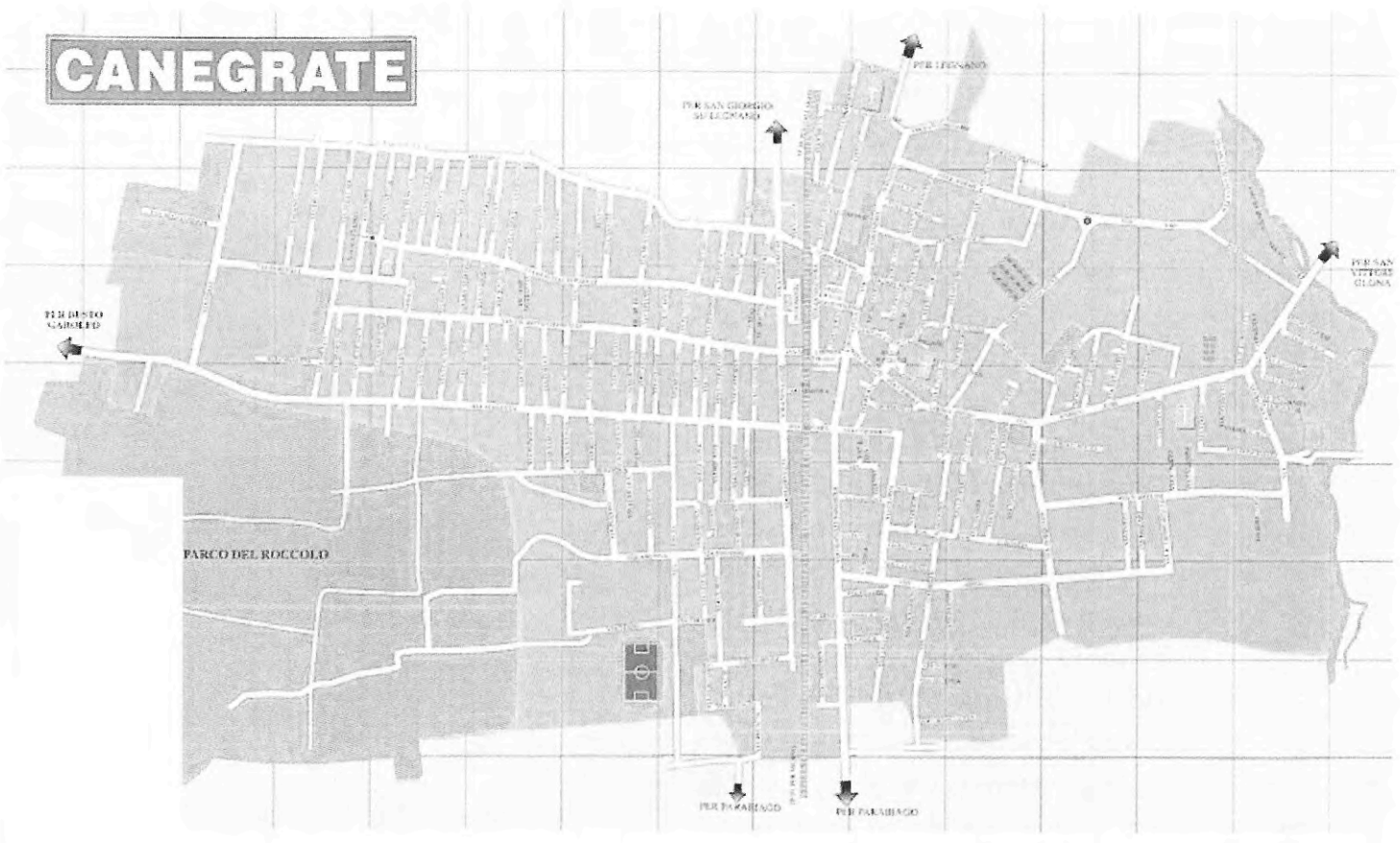
BUSTO GAROLFO – Recente insediamento residenziale

SINTETICO del movimento demografico, migratorio, urbano e del rapporto dipendenti pubblici-popolazione

anno	popolazione al 1.1.	elettori	nati	morti	immigrati	emigrati	popolazione al 31.12	licenze di costruzione	dipendent i comunali
1945	4.141		82	55	52	64	4.156		
1950	4.254		56	34	101	63	4.314		
1955	5.175	3.530	85	50	229	59	5.380	110	
1960	6.456	4.500	134	47	349	171	6.721	159	
1965	8.081	5.494	192	72	499	273	8.427	177	
1970	9.628	6.422	78	21	61	45	9.701	143	17
1975					324	268	10.782	160	18
1980					274	217	11.317	117	29
1984					235	258			



# CANEGRATE





NERVIANO – La Rotondina

## IL CANALE VILLORESI: IL SOGNO DI UN UOMO DIVIENE PROGETTO DEL FUTURO

La presenza di una fitta rete di canali, per la maggior parte a cielo aperto, talvolta ancora bordati d'alberi, che con le loro radici sostengono le prode dei fossi, caratterizza quel che rimane dell'ordinato paesaggio dell'alto milanese, paesaggio che il risultato della realizzazione del sogno di un uomo che rivoluzionò l'economia di un'area compresa tra il Naviglio Grande, il Ticino e l'Adda. Stiamo parlando dell'ingegner Eugenio Villoresi, uno dei fondatori della Società Agraria di Lombardia, che dal 1863 aveva cominciato a diffondere l'idea d'incrementare produttivamente l'agricoltura coi nuovi mezzi meccanici allora disponibili, in un'area, quella appunto dell'alta pianura, da sempre soggetta a periodiche siccità, nonostante la presenza di corsi d'acqua e di un'alta piovosità, per via della

permeabilità dei suoi terreni ciottolosi e ghiaiosi nei quali l'acqua, sparendo nel sottosuolo, lascia la superficie arida e poco adatta alla coltivazione.

La possibilità di mutare questa secolare situazione cominciò ad essere intuita verso la metà del XIX secolo, quando alcuni ingegneri lombardi stesero dei progetti nei quali proposero di derivare l'acqua necessaria ad attuare una rivoluzione agricola, nientemeno che dai laghi prealpini. Ma il merito della realizzazione di un canale che prelevando l'acqua dal Ticino la portasse a tutta la provincia a nord di Milano, per arrivare all'Adda, è dell'ingegner Villoresi, il cui eccezionale spirito pratico, abbinato alla conoscenza delle più moderne tecniche idrologiche e meccaniche dell'epoca e alla convinzione che la sua idea fosse veramente realizzabile, riuscì a superare tutte le difficoltà tecniche e diplomatiche e a far approvare nel 1879 il progetto del canale che da lui ha preso il nome.

Villoresi maturò pian piano la convinzione che si potesse migliorare il sistema irrigatorio del milanese, derivando l'acqua necessaria dal lago Maggiore; d'altronde già nel medioevo si era pensato di prendere l'acqua dal Ticino per tale scopo. Villoresi cominciò così a stendere il suo progetto insieme al nipote, l'ingegnere Luigi Meraviglia e il 15 gennaio del 1868 inoltrò la domanda al Governo per ottenere la concessione per costruire due grandi canali di derivazione d'acqua, dal lago di Lugano e dal Maggiore, tramite gli emissari Tresa e Ticino, il cui scopo era quello di migliorare l'irrigazione, favorire la navigazione dei barconi di sabbia e distribuire forza motrice agli opifici.



lla cui inaugurazione, avvenne a Somma Lombardo

La concessione emanata in appena quindici giorni dal re Vittorio Emanuele II, avrebbe dovuto durare novant'anni, a partire dalla creazione di un Consorzio per l'utilizzazione delle acque e per l'esercizio dei canali. Superato questo primo ostacolo sorsero però dei problemi di natura tecnica e burocratica che indussero il Villoresi a ridimensionare il progetto originario. Fu la pressione di certi proprietari terrieri, che temevano che l'irrigazione avrebbe potuto distruggere le viti e i gelsi, che spinse l'ingegnere ad abbandonare l'idea della derivazione dell'acqua dal lago di Lugano, per creare solo il collegamento dal Ticino. Il progetto così rivisto ed adeguato alle richieste, fu finalmente ritenuto "di pubblica utilità" e così venne approvato dal Ministero dei Lavori Pubblici nel 1877. Ma a quel punto, l'idea fu portata avanti solo dal Villoresi, perché il nipote l'abbandonò al suo sogno; il Meraviglia riteneva, infatti, che le difficoltà tecniche per la sua realizzazione erano enormi, così come erano enormi le spese finanziarie. In effetti non aveva tutti i torti, perché l'ingegner Eugenio per attuare il suo straordinario progetto diede fondo a tutte le sue risorse personali, lasciando in eredità ai figli ben poca cosa. E nemmeno lui riuscì a vedere concretamente realizzata la sua opera, perché la morte lo colse il 12 novembre del 1879. Uscito dalla scena della vita, i suoi figli, per poter finalmente vedere realizzata l'idea per la quale il loro caparbio padre aveva speso l'esistenza, furono costretti a cedere i diritti di concessione alla Società Italiana Condotte d'Acqua, una società costituitasi a Roma nell'aprile del 1880 il cui scopo era quello di fornire acqua per usi civili, agricoli e industriali. Tale società si impegnò a proprio rischio nella costruzione del canale

nell'aprile del 1884. Ma per portare a compimento l'opera ci vollero ancora alcuni anni: nel 1886 fu aperto il primo tronco del canale, che entrò completamente in funzione solo dopo il congiungimento con l'Adda, nel 1890. Più tardi, nel 1920 la Società Italiana Condotte d'Acqua cedette la gestione del canale al Consorzio degli Utenti che, venne riconosciuto di Miglioramento Fondiario e mutò il nome in Consorzio Villoresi di Bonifica.

Oggi il Canale Villoresi si snoda per 86 km., attraverso un Comprensorio di 85.000 ettari nel quale distribuisce l'acqua tramite 120 bocche di derivazione, da cui si diramano rami secondari che si sviluppano per 130 km., i quali rami vanno a loro volta ad alimentare rami terziari, che generano un intrico di ben 1400 km. Se si tiene conto che questa rete idraulica interferisce coi navigli Grande, Pavese, di Bereguardo, Martesana, coi fiumi Ticino, Olona, Lambro, Po, coi torrenti Lura, Bozzente, Seveso, Garbogera, Folgora, col cavo Redefossi, col canale Muzza, con la roggia Vettabbia, creando un incredibile mondo d'acque, nel quale il Consorzio Villoresi ha distribuito 24 stazioni pluviometriche, 9 termotecniche, 28 piezometriche con 12 piezometri utili a misurare la velocità e la pressione dell'acqua, si può a ragione affermare che il sogno dell'ingegner Villoresi è stato ampiamente realizzato. Ciò che dispiace, è che lui non sia riuscito a presenziare nemmeno all'inaugurazione.





7  
Agenzia Regionale  
per la Protezione dell'Ambiente  
della Lombardia

Dipartimento Provinciale di Milano  
U.O. Territorio e Attività Produttive  
Ufficio Pianificazione Territoriale e VAS  
Via Filippo Juvara, 22 - 20129 Milano  
Tel. 0274872.274.273 - Fax 02-74872.308

**Responsabile del procedimento:**

Giuseppe Campilongo - [g.campilongo@arpalombardia.it](mailto:g.campilongo@arpalombardia.it) - tel. 0274872240

**Pratica trattata da:**

Silvia Castelli - [s.castelli@arpalombardia.it](mailto:s.castelli@arpalombardia.it) - tel. 0274872280

Milano, ..... **28 OTT. 2009**

Prot. n. *141764* Class. *3...1.3*

Pratica n.

Al Sindaco  
del Comune di Canegrate  
Via Manzoni, 1  
20010 Canegrate (MI)

Al Responsabile dell'Area Urbanistica  
del Comune di Canegrate  
Via Manzoni, 1  
20010 Canegrate (MI)

**OGGETTO: Collaborazione di ARPA al processo di Valutazione Ambientale Strategica del Piano di Governo del Territorio (L.R. 12/2005).**

Nel riscontare la Vs. nota del 20 ottobre 2009, relativa all'oggetto, si ricorda che l'art. 4 della suddetta legge 12/2005 sottopone obbligatoriamente il Documento di Piano del PGT al processo di Valutazione Ambientale Strategia (VAS).

Sede Provinciale: Via Juvara, 22 - 20129 Milano - Tel. 02748721  
Sede centrale: Viale Francesco Restelli, 3/1 - 20124 Milano - tel. 02696661



registrazione n. 6456



Protezione  
Agenzia Regionale  
per la Protezione dell'Ambiente  
della Lombardia

Tale processo è finalizzato alla valutazione degli effetti che gli obiettivi e le azioni previste dal piano possono avere sull'ambiente e permette l'integrazione della dimensione ambientale nelle varie fasi di pianificazione e programmazione, prevedendo importanti momenti di partecipazione.

Il processo di VAS prevede inoltre l'elaborazione di un Rapporto Ambientale (allegato I della Direttiva 2001/42/CE) in cui siano individuati, descritti e valutati gli effetti sull'ambiente derivanti dalle scelte di piano e siano identificate valide alternative e misure di mitigazione che riducano o evitino le ricadute ambientali negative.

Tutto questo con l'obiettivo di predisporre un Piano di Governo del Territorio che garantisca uno sviluppo sostenibile del territorio.

Si segnala che ARPA Lombardia, all'interno del processo di VAS, viene riconosciuta come Soggetto competente in materia ambientale secondo gli Indirizzi Regionali per la Valutazione Ambientale di Piani e Programmi (DCR del 13 marzo 2007 n° 8/351 e DGR del 27/12/08 n° 8/6420) e si rende quindi disponibile a collaborare già dalle prime fasi di elaborazione del Piano.

In sintesi, ARPA Lombardia si prefigge di fornire un contributo utile al perseguimento della sostenibilità ambientale attraverso:

- fornitura di dati disponibili e indicazione di eventuali criticità ambientali presenti sul territorio al fine di una corretta e completa definizione del quadro conoscitivo e dello stato dell'ambiente;
- proposte di interventi/indicazioni utili alla risoluzione di tali criticità;
- valutazione e/o proposte di obiettivi di protezione ambientale pertinenti al Piano e valutazione della sostenibilità e della coerenza fra gli obiettivi di protezione ambientale stessi, gli obiettivi di Piano e le azioni di Piano;
- supporto tecnico per la corretta valutazione dei possibili effetti sull'ambiente delle azioni e degli obiettivi di Piano e per la definizione delle misure per impedire, mitigare o compensare gli eventuali effetti negativi sull'ambiente derivanti dall'attuazione del Piano
- supporto tecnico per la valutazione delle alternative di Piano e la stima degli effetti delle stesse, al fine di individuare l'alternativa di Piano più sostenibile.
- supporto tecnico per la definizione del sistema di monitoraggio.

Tali contributi possono essere forniti anche attraverso delle riunioni presso i vostri uffici con i vari tecnici e progettisti del Piano, una volta definiti gli aspetti generali del Piano.

A tal fine si forniscono una prima serie di indicazioni metodologiche (ALLEGATO 1) e si coglie l'occasione per informare che il referente dipartimentale e responsabile del Procedimento è individuato nella figura dell'Arch. Giuseppe Campilongo mentre il responsabile della istruttoria è il Tecnico ing. Silvia Castelli cui potrete rivolgervi per quanto sopra specificato sia attraverso

Sede Provinciale: Via Juvara, 22 – 20129 Milano – Tel. 02748721  
Sede centrale: Viale Francesco Restelli, 3/1 – 20124 Milano – tel. 02696661



registrazione n. 6456



Agenzia Regionale  
per la Protezione dell'Ambiente  
della Lombardia

contatto telefonico al n° 02 74872289 che attraverso posta elettronica all'indirizzo [s.castelli@arpalombardia.it](mailto:s.castelli@arpalombardia.it).

Distinti saluti

Il Responsabile dell'U.O.  
Territorio e Attività Produttive  
**Santo Cozzupoli**

A handwritten signature in black ink, appearing to read 'Santo Cozzupoli', is written below the printed name.

Sede Provinciale: Via Juvara, 22 – 20129 Milano – Tel. 02748721  
Sede centrale: Viale Francesco Restelli, 3/1 – 20124 Milano – tel. 02696661



registrazione n. 6456



ALLEGATO 1

**Considerazioni ed indicazioni generali di ARPA Lombardia relative al processo di Valutazione Ambientale Strategica del Piano di Governo del Territorio (L.R. 12/2005).**

L'introduzione della Valutazione Ambientale Strategica applicata al Documento di Piano dei PGT, ai sensi dell'art. 4 della legge regionale 12/2005, rappresenta un passaggio fondamentale nella ricerca di una pianificazione territoriale sostenibile.

ARPA Lombardia ritiene il processo di VAS, basato sulla partecipazione e consultazione e caratterizzato da una valutazione integrata e preliminare dei vari aspetti, un'opportunità da valorizzare al meglio.

La Delibera di Giunta Regionale n. 8/6420 del 27 dicembre 2007 "Determinazione della procedura di valutazione ambientale dei Piani e Programmi" inserisce ARPA Lombardia fra i Soggetti competenti in materia ambientale da consultare obbligatoriamente nelle varie fasi del processo.

L'approccio e il contributo di ARPA Lombardia in materia sono ben illustrati nella Delibera di Giunta Regionale n. 8/6053 del 5 dicembre 2007 "Partecipazione delle ASL e di ARPA nei procedimenti di approvazione dei PGT - indirizzi operativi".

In sintesi, ARPA Lombardia collabora con l'autorità procedente e con l'autorità competente per la VAS, fin dalle prime fasi del processo, con l'intento di fornire un contributo utile al perseguimento della sostenibilità ambientale grazie soprattutto alle puntuali conoscenze del territorio in suo possesso.

Si riportano, di seguito, alcune brevi considerazioni metodologiche ed alcuni aspetti fondamentali da tenere in considerazione al fine di una corretta e sostenibile pianificazione.



Agenzia Regionale  
per la Protezione dell'Ambiente  
della Lombardia

## CONSIDERAZIONI METODOLOGICHE

Dal punto di vista metodologico, si ritiene fondamentale seguire quanto definito dalla DGR 8/6420 sopra citata e dagli indirizzi regionali per la Valutazione Ambientale di Piani e Programmi (DCR del 13 marzo 2007 n. 8/351).

Si considera strategico, in particolare, integrare adeguatamente, nelle varie fasi, il processo relativo al Documento di Piano con la valutazione ambientale secondo lo schema generale presente alla fine degli allegati 1a e 1b della DGR 8/6420.

Si reputa di prioritaria importanza che il Rapporto Ambientale venga elaborato secondo quanto previsto al punto 6.4 della DGR stessa. In tal modo, infatti, possono essere considerati tutti gli aspetti utili ai fini di una corretta pianificazione ed effettuate le relative necessarie valutazioni.

Nella definizione dello stato conoscitivo, si evidenzia che sul sito di ARPA sono presenti anche dati ambientali i cui contenuti sono in parte estraibili direttamente dal sito e in parte tramite richiesta agli uffici.

In merito al sistema di monitoraggio, si sottolinea che questo non deve verificare soltanto il livello di attuazione del piano, ma anche assicurare il controllo degli impatti significativi sull'ambiente derivanti dall'attuazione del piano stesso e la verifica del raggiungimento degli obiettivi di sostenibilità prefissati, così da individuare tempestivamente gli impatti negativi imprevisti e adottare le opportune misure correttive.

Si ricorda che il coinvolgimento di ARPA Lombardia nelle attività di monitoraggio del piano deve essere concordato preliminarmente con il Dipartimento di competenza, nell'ambito del processo di VAS in fase di elaborazione del Piano.

## ASPETTI DI CARATTERE AMBIENTALE DA CONSIDERARE AI FINI DI UNA CORRETTA PIANIFICAZIONE

Dalla nostra esperienza nei diversi processi di VAS dei PGT fino ad ora seguiti, abbiamo constatato che un'efficace analisi delle criticità e delle potenzialità del territorio, alcuni piani settoriali e l'identificazione di alcuni vincoli preesistenti sul territorio, costituiscono un notevole supporto alla corretta pianificazione territoriale ed alla sua sostenibilità ambientale.

A tal proposito si elencano gli elementi a nostro avviso essenziali da tener presente fin dalle prime fasi del processo di pianificazione:

### Criticità ambientali

- ✓ Aree a rischio geologico, idrogeologico e sismico (dallo studio della componente geologica, idrogeologica in particolare devono essere adeguatamente considerate le classi di fattibilità e cartografate)
- ✓ Disponibilità idrica e sistema di adduzione

Sede Provinciale: Via Juvara, 22 – 20129 Milano – Tel. 02748721  
Sede centrale: Viale Francesco Restelli, 3/1 – 20124 Milano – tel. 02696661



registrazione n. 6456





- ✓ Sistema fognario e capacità del sistema depurativo
- ✓ Problematiche relative alla qualità delle acque superficiali e sotterranee
- ✓ Problematiche relative allo smaltimento delle acque meteoriche
- ✓ Problematiche relative alla qualità dell'aria
- ✓ Problematiche dovute a traffico stradale (rumore e aria)
- ✓ Problematiche dovute a ferrovie ed aeroporti (rumore)
- ✓ Problematiche dovute ad attività produttive impattanti (emissioni in aria e acqua, di rumore, odori, traffico indotto)
- ✓ Presenza di Aziende a Rischio di Incidente rilevante (anche nei comuni contigui con effetti sul comune)
- ✓ Presenza di allevamenti
- ✓ Presenza di siti contaminati
- ✓ Presenza di aree dismesse (suolo e paesaggio)
- ✓ Presenza di cave in essere, da recuperare o future (aria, rumore e traffico indotto)
- ✓ Presenza di impianti di recupero o smaltimento rifiuti (odori, aria, rumore, traffico indotto)
- ✓ Presenza diffusa di abbandono rifiuti sul territorio o in prossimità delle piattaforme ecologiche
- ✓ Elevato consumo di suolo
- ✓ Presenza di elettrodotti
- ✓ Presenza di impianti per la telecomunicazione e la radiotelevisione
- ✓ Presenza di zone di promiscuità residenza/produttivo
- ✓ Problematiche dovute a densità di popolazione troppo elevata
- ✓ Presenza di aree ad elevata concentrazione di radon

### Potenzialità

- ✓ Aree di rilevanza paesistica e naturale da salvaguardare e valorizzare
- ✓ Qualità agronomica dei suoli da salvaguardare

Sul territorio, tramite PGT, possono inoltre essere sviluppate importanti politiche di sostenibilità ambientale (riqualificazione di aree dismesse o degradate, adeguate forme di compensazione, perequazione e incentivazione, agricoltura sostenibile, mobilità sostenibile, politiche energetiche, qualità ambientale del costruire)

### Sistema vincolistico

- ✓ aree di salvaguardia delle acque superficiali e sotterranee destinate al consumo umano
- ✓ Fasce PAI
- ✓ Fasce di rispetto (corsi d'acqua, depuratore, impianti, cimiteri, aeroporti, strade, ecc..)
- ✓ Fasce di tutela paesaggistica corsi d'acqua
- ✓ Aree protette
- ✓ Rete ecologica sovracomunale

Sede Provinciale: Via Juvara, 22 – 20129 Milano – Tel. 02748721  
Sede centrale: Viale Francesco Restelli, 3/1 – 20124 Milano – tel. 02696661



registrazione n. 6456



Agenzia Regionale  
per la Protezione dell'Ambiente  
della Lombardia

- ✓ Fasce di pertinenza delle infrastrutture stradali e ferroviarie e relativi limiti acustici da rispettare
- ✓ Presenza elettrodotti

Si riportano, inoltre, **altri strumenti di pianificazione, pertinenti al PGT, da considerare secondo la relativa normativa:**

- ✓ Piani sovracomunali
- ✓ Elaborato tecnico Rischio di Incidente Rilevante
- ✓ Piano di zonizzazione acustica
- ✓ Piano di localizzazione degli impianti per la telecomunicazione e la radiotelevisione
- ✓ Piano di illuminazione
- ✓ Piano urbano del traffico
- ✓ Piano urbano della mobilità
- ✓ Reticolo idrico minore

Con la speranza di avervi fornito un primo utile contributo e in attesa dei prossimi momenti di confronto.

Sede Provinciale: Via Juvara, 22 – 20129 Milano – Tel. 02748721  
Sede centrale: Viale Francesco Restelli, 3/1 – 20124 Milano – tel. 02696661



registrazione n. 6456

# A.S.L.

## MILANO 1

**DIPARTIMENTO DI PREVENZIONE MEDICA**  
**SEDE DI PARABIAGO**  
U.O.C. Igiene e Sanità Pubblica  
Via Spagliardi, 19 – 20015 Parabiago  
tel. 0331-498501-502 - fax 0331-498535  
Responsabile del procedimento: Dott. P. Pellino  
Addetto all'istruttoria: Dott. D. Cotrupi – S. Dellavedova

Parabiago: **27 OTT. 2009**

Prot. n **98034** Classe: 2.1.1.12

Al Sig. Sindaco del Comune di CANEGRATE



e p.c. All'A.R.P.A. Dipartimento di Parabiago  
Via Spagliardi n. 19 - Parabiago

**Oggetto:** Avvio del procedimento di formazione del Piano di Governo del Territorio ( P.G.T.) ai sensi L.R. 12/05 – Incontro indetto il 29/10/09

Con riferimento all'oggetto,

si ritiene opportuno ricordare i contenuti tecnici che l'elaborato definitivo del P.G.T. dovrà prevedere, per consentire a questo Dipartimento le valutazioni di merito per ciascuna indicate:

Contenuti tecnici da valutare	Descrizione
"Azzonamento"	<ul style="list-style-type: none"><li>▪ Valutazioni atte ad accertare che le zone individuate dallo strumento urbanistico risultino tra loro compatibili in relazione alle caratteristiche degli insediamenti esistenti e previsti</li><li>▪ Valutazioni sulla capacità di mitigazione e smaltimento di scarichi, emissioni, rumori ecc.. entro i limiti di accettabilità propri delle singole zone</li></ul>
Disponibilità idro-potabile	<ul style="list-style-type: none"><li>▪ Verificare la presenza di una previsione sul bilancio idrico (fabbisogno di risorsa idrica in funzione della previsione di espansione – fabbisogno produttivo – previsione ed adeguatezza delle reti acquedottistiche)</li><li>▪ Verifica delle aree di protezione delle fonti di approvvigionamento</li></ul>
Rete fognaria	<ul style="list-style-type: none"><li>▪ Verificare la distribuzione della rete fognaria e le previsioni di espansione</li><li>▪ Verificare la identificazione delle zone servite e di quelle non servite da pubblica fognatura</li><li>▪ Verificare la presenza di specifico regolamento di fognatura</li></ul>
Viabilità e traffico	<ul style="list-style-type: none"><li>▪ Verificare la sussistenza del Piano Urbano del Traffico ovvero la dichiarazione della amministrazione comunale circa le azioni significative che la stessa ha in atto o intende porre in atto per il contenimento delle emissioni da traffico urbano</li></ul>



Rischio radon	<ul style="list-style-type: none"> <li>▪ Verifica, sulla base dei dati conosciuti, della potenziale presenza del rischio radon soprattutto per interventi che incidono in profondità</li> </ul>
Prevenzione radiazioni non ionizzanti	<ul style="list-style-type: none"> <li>▪ Verifica della previsione di esposizione a campi elettromagnetici, magnetici ed elettrici in relazione alla vigente normativa</li> <li>▪ Valutare la presenza di aree sensibili (scuole, ospedali, case di cura, asili, ecc..) da non esporre a fonti di possibile emissione</li> <li>▪ Valutazione della presenza di elettrodotti</li> </ul>
Sistema del verde	<ul style="list-style-type: none"> <li>▪ Verificare o proporre che il sistema del verde, anche a prescindere dal rispetto dello standard specifico di legge, sia funzionale e finalizzato ad assicurare non solo le funzioni più ampiamente riconosciute e valorizzate, ma anche quelle di valenza più tipicamente igienico sanitaria (contenimento dell'inquinamento acustico, atmosferico, l'influenza sugli aspetti del microclima, ecc..)</li> </ul>
Energia	<ul style="list-style-type: none"> <li>▪ Valutazione delle relazioni tecniche inerenti la previsione di risorse necessarie in ambito energetico per sostenere le aree di sviluppo ed espansione previste</li> </ul>
Prevenzione rischio geologico, idrogeologico	<ul style="list-style-type: none"> <li>▪ Verificare che le sia le varianti generali ai PRG sia le varianti parziali, siano supportate da uno studio di fattibilità geologica ed idro-geologica con indicazioni specifiche delle eventuali criticità e delle zone a rischio</li> </ul>
Stabilimenti a rischio di incidente rilevante	<ul style="list-style-type: none"> <li>▪ Valutazione dell'elaborato tecnico sulla eventuale presenza e/o vicinanza alle zone di espansione di insediamenti a rischio di incidente rilevante allo scopo di evidenziare le misure preventive di sanità pubblica da prevedere</li> </ul>
Perimetrazioni, fasce di rispetto e zonizzazioni	<ul style="list-style-type: none"> <li>▪ Verificare che nella documentazione tecnica allegata alla pratica da valutare siano presenti elaborati specifici inerenti le perimetrazione e/o le fasce di rispetto e/o le zonizzazioni e che le stesse siano opportunamente regolamentate nelle N.T.A.;</li> <li>▪ Le perimetrazione riguardano : centro edificato, centro abitato, aree pedonali, parchi naturali, piani di assetto idro-geologico, carta di sintesi della fattibilità geologica;</li> <li>▪ Le fasce di rispetto riguardano: cimiteri, pozzi e sorgenti, ferrovie, aeroporti, elettrodotti, impianti di trattamento e smaltimento rifiuti, depuratori, corsi d'acqua, rispetto stradale, rischio di incidente rilevante;</li> <li>▪ Le zonizzazioni riguardano: l'esposizione a rumore (zonizzazione acustica) la individuazione delle zone servite da pubblica fognatura;</li> </ul>

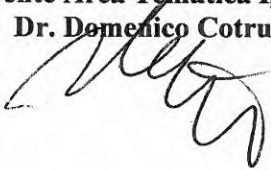
Piano delle Regole	<ul style="list-style-type: none"> <li>▪ Verificare la coerenza e la corrispondenza con la regolamentazione di cui al Regolamento Locale di Igiene sia sotto l'aspetto della procedura che sotto l'aspetto tecnico specifico;</li> </ul>
--------------------	--

Si ricorda altresì l'importanza che siano previste aree a verdi, piste ciclabili e attrezzature sportive qualitativamente e quantitativamente idonee a rendere agevole e non pericolosa la pratica quotidiana dell'attività fisica, indispensabile sul piano della prevenzione di alcune patologie gravi e diffuse, nonché sulla qualità della vita.

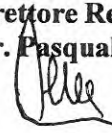
Restando a disposizione per ogni eventuale chiarimenti, si evidenzia che le ulteriori comunicazioni in merito all'oggetto dovranno essere trasmesse direttamente alla sede centrale del Dipartimento di Prevenzione Medica in via Spagliardi, 19 a Parabiago, si ricorda da ultimo che il parere di questa U.O.C. in merito ai PGT (cfr. ns. nota prot. 96858 del 23/10/09) è soggetto a pagamento di tariffa (pareri urbanistici complessi 652 €), pertanto la pratica dovrà essere corredata dell'attestazione di avvenuto pagamento.

Distinti saluti.

**U.O.C. Igiene e Sanità Pubblica**  
**Il Dirigente Medico**  
**Referente Area Tematica Igiene Edilizia**  
**Dr. Domenico Cotrupi**




**Dipartimento di Prevenzione Medica**  
**Il Direttore Responsabile**  
**Dr. Pasquale Pellino**





L'ENERGIA CHE TI ASCOLTA.

DIVISIONE INFRASTRUTTURE E RETI  
MACRO AREA TERRITORIALE NORD OVEST  
SVILUPPO RETE LOMBARDIA  
20123 Milano, Casella Postale 1292 - Milano Cordusio  
T +39 0223202111 F +39 0239640048

Enel-DIS-09/11/2009-0802010

URB

COMUNE DI CANEGRATE  
(PROVINCIA DI MILANO)

17053

16 NOV 2009

ARRIVO

Classificazione: 08.01

UFFICIO PROTOCOLLO

Spett.le  
AMMINISTRAZIONE COMUNALE  
Via Manzoni, 1  
20010 CANEGRATE (MI)

Rif. DIS/MAT/NO/DTR-LOM/SVR/PLA/API/VA  
(citare cortesemente nella risposta il numero della pratica)

**Oggetto:** redazione del P.G.T. Incontro con gli enti gestori di servizi del 29.10.2009

Con riferimento alla Vostra lettera di invito del 20.10.2009, vi comunichiamo che, a seguito di tardiva ricezione, non abbiamo potuto partecipare all'incontro in oggetto.

Al fine di contribuire alle scelte urbanistiche ai fini della redazione del P.G.T., per quanto di nostra competenza ci preme segnalarVi la necessità di prevedere opportuni spazi da dedicare alla realizzazione di nuove cabine di trasformazione e di nuovi elettrodotti nella progettazione delle nuove lottizzazioni.

Precisiamo inoltre che ogni nostro impianto elettrico può essere realizzato solo dopo la prescritta autorizzazione provinciale rilasciata ai sensi della L.R. n° 52/82.

Restando a disposizione per ogni occorrenza, inviamo distinti saluti.

**Alessandro Butti**  
Un Procuratore

Il presente documento costituisce una riproduzione integra e fedele dell'originale informatico, sottoscritto con firma digitale, disponibile a richiesta presso l'Unità emittente. La riproduzione su supporto cartaceo è effettuata da Enel Servizi.

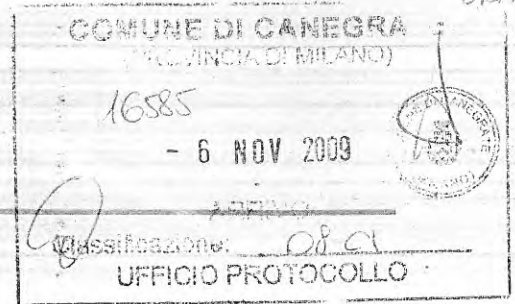
Referente della pratica: sig. Alloni Massimiliano - Tel.02/23204629

Id 3943716





# Est Ticino Villoresi Consorzio di bonifica



DIREZIONE PROT. N. ....6240 CAT AXI  
AREA DEL ..... - 3 NOV 2009  
TECNICA

Spettabile

COMUNE DI CANEGRATE  
Via Manzoni, 1  
20018 CANEGRATE MI

c.a. Ferruccio Tajè

**oggetto:** Piano di governo del territorio (PGT)

In riferimento alla Vostra nota del 20/10/2009 relativo all'avvio del procedimento per la redazione del PGT con la presente si rende noto che lo scrivente Consorzio non potrà presenziare all'incontro convocato per il giorno 29 ottobre 2009

In questa prima fase si fa osservare che l'individuazione del reticolo idrico presente sul territorio Comunale, in ottemperanza alla D.G.R. 25/01/2002 n. VII / 7868 e successive modifiche ed integrazioni, deve precedere la redazione del PGT per la sua puntuale individuazione e precisa collocazione sul territorio con i relativi vincoli normativi.

Si coglie l'occasione per ricordare che tra le finalità statutarie del Consorzio Est Ticino Villoresi vi è la tutela del territorio rurale, nonché la promozione e realizzazione di azioni di salvaguardia ambientale e paesaggistica, di valorizzazione economica sostenibile e di risanamento delle acque. Pertanto dato atto che lo sviluppo urbanistico del territorio in oggetto possa essere ritenuto un interesse prevalente circa le esigenze conservative dello stato attuale del territorio rurale, si ritiene che tra gli obiettivi prioritari del P.G.T. vi debba essere la tutela e la valorizzazione del reticolo irriguo primario e minore presente sul territorio.

Convinti che sia interesse comune preservare la struttura idraulica del territorio, si resta a disposizione per il proseguo della redazione del PGT e per fornire informazioni e delucidazioni.

Distinti saluti

Dirigente Area Tecnica  
(ing. Mario Fossati)

Per informazioni chiedere di

P.A. Passerini Roberto - e-mail roberto.passerini@etvilloresi.it - tel. 348 7306003



**Alcune informazioni sul nostro Territorio :  
I Tre Comuni**

<p><b>San Vittore Olona:</b> Superficie 4.66 Km<sup>2</sup> Popolazione 8.181 *</p>
<p><b>Canegrate:</b> Superficie 5.32 Km<sup>2</sup> Popolazione 12.328**</p>
<p><b>San Giorgio su Legnano</b> Superficie 2.3 Km<sup>2</sup> Popolazione 6.663***</p>

Caratteristica principale dei Comuni di San Vittore Olona e Canegrate è che sono attraversati dal fiume **Olona** .

Inoltre sui tre Comuni operano un discreto numero di attività artigiane e piccola industria.



**Dove ci puoi trovare e contattare**

Se desideri conoscerci puoi contattarci telefonicamente per fissare un appuntamento o scriverci una e-mail .

Sede Legale ed Operativa:

Via XXIV Maggio,34/36-20028 San Vittore Olona (MI)

Ci puoi trovare in sede : il giovedì dalle 21 alle 23

Tel.: 348/5315248 Fax 0331/512075

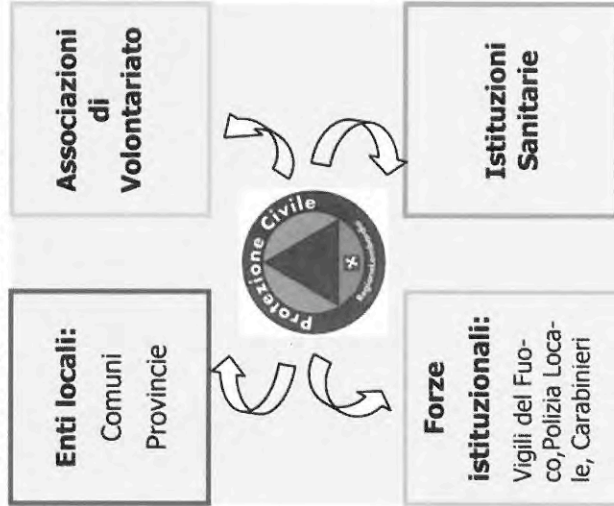
e. mail : [info@provincivolo.it](mailto:info@provincivolo.it) [info@provincivolo.it](mailto:info@provincivolo.it)

[www.provincivolo.it](http://www.provincivolo.it) [www.provincivolo.it](http://www.provincivolo.it)

**Con chi collaboriamo**

**Integrarsi nel territorio per**

**prevedere, prevenire ed intervenire**



Aggiornati al : \* 31/12/2008,\*\*01/01/2008:

\*\*\* 30/6/2009



**ALMARA VIAGGI**

San Giorgio su Legnano Tel. 0331.405940

[www.almaraviaggi.com](http://www.almaraviaggi.com)



**Associazione di  
Volontariato  
di Protezione Civile**



**NUCLEO**

**DI PRONTO INTERVENTO**

**San Vittore Olona**

**Canegrate**

**San Giorgio su Legnano**



## Chi siamo

Un gruppo di volontari che mettono a disposizione gratuitamente del proprio tempo e le proprie competenze per la sicurezza degli abitanti e dell'ambiente.

## Missione

- Collaborare al Soccorso in calamità naturali;
- informare e formare per salvare;
- monitorare il territorio per prevedere e prevenire il rischio Idrogeologico ( alluvioni, esondazioni...), nonché allertare tempestivamente;
- costituire un legame sociale per un sistema di sicurezza a cui tutti collaborano per una cultura del controllo del territorio e di solidarietà.



# Allacciati anche Tu alla protezione civile



## Cosa necessita per far parte del nostro gruppo

- Ogni tipo di competenza può essere valorizzata nel volontariato della protezione civile, dal giovane atleta alla saggezza ed esperienza dell'anziano.
- Credere nell'aiuto del gruppo.
- Credere che l'addestramento è la prima forma di prevenzione.
- Dare la disponibilità di 6 ore di servizio mensili e partecipare ad una riunione serale settimanale.
- Essere una persona attenta a ciò che la circonda.

## Le nostre attività

- Partecipare ad iniziative formative per apprendere ed aggiornare le competenze necessarie a garantire un buon servizio, anche insieme ad altre associazioni in ambito provinciale;
- monitorare il territorio dei tre Comuni per prevenire il rischio idrogeologico attraverso sopralluoghi e utilizzo di apposite attrezzature;
- effettuare il monitoraggio del parco sovra comunale del "Roccolo";
- partecipare a gestire l'emergenza coordinata dal Sistema di Protezione Civile;
- promuovere iniziative informative e formative rivolte alla cittadinanza ( in fase di sviluppo con l'aiuto dei futuri nuovi volontari);
- partecipare al superamento dell'emergenza: la missione in Abruzzo. esondazioni dell'Olona...

## La nostra organizzazione interna

Presidente

Direttivo

Responsabile Operativo

Capi Squadra

Volontari