


















LEGENDA:

----- CONFINE COMUNALE

INDIVIDUAZIONE

n. Individuazione istanza

AZZONAMENTO P.R.G. VIGENTE

-  R1 - Zona residenziale esistente
-  R2 - Zona residenziale di riqualificazione
-  R3 - Zona residenziale di concentrazione volumetrica
-  R4 - Zona residenziale per l'edilizia economica e popolare
-  Zona agricola di interesse ambientale
-  Zona agricola
-  Zone per attrezzature urbane
-  Area di dettaglio
-  Parco del Roccolo
-  Parco dell'Olona
-  Impianti ferroviari
-  Fiume Olona
-  Zona produttiva esistente e di completamento
-  Zona produttiva di espansione
-  Zona a destinazione mista
-  Zona terziaria
-  Zona di trasformazione urbanistica