











## LEGENDA:

..... CONFINE COMUNALE

## ASSETTO GEOLOGICO, IDROGEOLOGICO E SISMICO

-  Classe 2 - fattibilità con modeste limitazioni
-  Classe 3a - fattibilità con consistenti limitazioni - aree con attività di bonifica in corso
-  Classe 3b - fattibilità con consistenti limitazioni - fascia B PAI
-  Classe 3c - fattibilità con consistenti limitazioni - fascia C PAI
-  Classe 3d - fattibilità con consistenti limitazioni - area golenale
-  Classe 3e - fattibilità con consistenti limitazioni - aree ad elevata vulnerabilità dell'acquifero superficiale
-  Classe 4a - fattibilità con gravi limitazioni - Fascia A del PAI
-  Classe 4b - fattibilità con gravi limitazioni - aree inondate in passato
-  Classe 4c - fattibilità con gravi limitazioni - aree esondabili
-  Classe 4d - fattibilità con gravi limitazioni - vasche di laminazione

L'intero territorio comunale di Canegrate ricade all'interno della Classe di Pericolosità Sismica Locale Z4A.  
"Zona di fondovalle con presenza di depositi alluvionali e/o fluvioglaciali granulari e/o coesivi" soggetta esclusivamente ad amplificazioni di tipo litologico delle onde sismiche.